

Orte der Landgrafschaft - Start: Gotisches Haus / Großer Tannenwald

Ein rund 2 stündiger Spaziergang mit 10 Stationen am Gotischen Haus und Großen Tannenwald.

Aus den rund 60 Orten der Landgrafschaft haben wir in dieser Führung die Punkte zusammengestellt, die Sie im weiteren Umfeld des Gotischen Hauses im Großen Tannenwald und an der Elisabethenschneise bei einem Spaziergang erleben können. Es sind authentische Orte, an denen die Geschichte der Landgrafschaft noch heute erlebbar ist. Außerhalb der hier zusammengestellten Route liegen weitere Orte der Landgrafschaft in der Nähe, schauen Sie auf die Karte der Gesamt-App Orte der Landgrafschaft, vielleicht interessiert Sie einer der historischen Orte in der Nachbarschaft und Sie machen sich noch auf den Weg dorthin.

Dauer Stationen

02:00 10




Museum

1. Gotisches Haus

Im April 1823 wurde mit dem Bau des „herrschaftlichen Gotischen Gebäudes“ für Jagden, Ausflüge und Festlichkeiten des Landgrafenhofes begonnen. Seinen

*Gotische Allee 1
61350 Bad Homburg v. d. Höhe*






Denkmal

2. Entfernungsstein am Gotischen Haus

Der historische Entfernungsstein südlich des Gotischen Hauses markiert die Hälfte der Strecke zwischen Homburger Schloss und Elisabethenstein.

*Elisabethenschneise
61350 Bad Homburg vor der Höhe*



Denkmal

3. Pferdegrab

Steht man vor der Waldseite des Gotischen Hauses, befindet sich nördlich (in Höhe der Wohnblocks) in einem kleinen Waldstück das Pferdegrab von 1773.

*Tannenwaldweg 102
61350 Bad Homburg v. d. Höhe*



Park

4. Kirdorfer Allee mit Landgrafensäule

Die "Kirdorfer Allee" beginnt neben dem Pferdegrab und führt über den "Rond Point" weiter in den Wald hinein.

61350 Bad Homburg vor der Höhe






Park

5. Großer Tannenwald

Der Große Tannenwald in Bad Homburg entstand ab 1771 als Waldpark und ergänzte die Prinzen­gärten der Landgrafen Friedrich V. an der Tannenwaldallee.

*Elisabethenschneise
61350 Bad Homburg vor der Höhe*





Park

6. Elisabethenschneise

1822/1823 ließ Landgraf Friedrich VI. Joseph diesen knapp 6 km langen Weg anlegen, der in Verlängerung der Tannenwaldallee den Taunushang hinauf bis z

*Tannenwaldallee
61348 Bad Homburg v. d. Höhe*




Park

7. Forstgarten

Den Forstgarten legte das Landgrafenpaar Friedrich VI. Joseph und Elizabeth 1821 an. Wie der Name besagt, diente er als Baumschule und Testgelände, um

*Elisabethenschneise
61350 Bad Homburg v. d. Höhe*






Park

8. Hirschgarten

Das Gelände wurde bereits im 17. Jahrhundert als Wildpark genutzt, in dem die Landgrafen und ihre Gäste ihrer Jagdleidenschaft nachgehen konnten, doch

*Elisabethenschneise
61350 Bad Homburg v. d. Höhe*



Denkmal

9. Elisabethenstein

Der Elisabethenstein, ursprünglich Eschbachstein, wurde 1822 für die Elisabethenschneise gesprengt. Heute ist der Felsen ein geschütztes Naturdenkmal.

*Elisabethenschneise
61350 Bad Homburg vor der Höhe*



Sehenswertes

10. Leopoldsbrücke

Die den Heuchelbach überquerende Brücke ließ Landgraf Friedrich VI. Joseph 1823 von dem Homburger Hofmaurermeister Johann Heinrich Weckerling (gest. 1

61350 Bad Homburg vor der Höhe

